









## Agenda (für die erstellte Karte)

-  ohne Radweg
-  Radspur auf der Fahrbahn (durchgezogene Linie)
-  Radspur auf der Fahrbahn ungeschützt
-  Radweg neben der Straße, hinter dem Parkstreifen, oder durch Bordstein gesichert
-  Radweg auf dem Gehweg, Mitbenutzung
-  Radweg abseits der Straße Asphalt
-  Radweg abseits der Straße sonstige Befestigung
-  Fahrradstraße



Gefahr, Risiko



Zukunftsprojekt



Werkstatt



verschießbare Fahrradboxen



Fahrradverleih



Hinweis wo der Weg endet

Zum Gebrauch dieser Karte: Klicke auf die entsprechende Linie oder auf den Punkt und Du erhältst nähere Informationen.

Diese Karte wurde privat erstellt. Sie erhebt keinen Anspruch auf Vollständigkeit. Ergänzungen oder Neuerungen sind jederzeit willkommen und werden nach Prüfung eingearbeitet.